Katalog BPS : 1102001.7372010

KECAMATAN BACUKIKI DALAM ANGKA TAHUN 2014

BADAN PUSAT STATISTIK KOTA PAREPARE

KECAMATAN BACUKIKI
DALAM ANGKA
TAHUN 2014

KECAMATAN BACUKIKI DALAM ANGKA 2014

ISSN	:	
Katalog BPS	:	**1102001.7372010**
Ukuran Buku	:	**15 cm x 21 cm**
Jumlah Halaman	:	**49 Halaman**
Naskah	:	**Koordinator Statistik Kecamatan Bacukiki**
Gambar Kulit	:	**Koordinator Statistik Kecamatan Bacukiki**
Diterbitkan oleh	:	**Badan Pusat Statistik Kota Parepare**

Boleh dikutip dengan menyebutkan sumbernya

PETA KECAMATAN BACUKIKI

U

KETERANGAN :

001 : WATANG BACUKIKI
002 : LEMOE
003 : LOMPOE
004 : GALUNG MALOANG

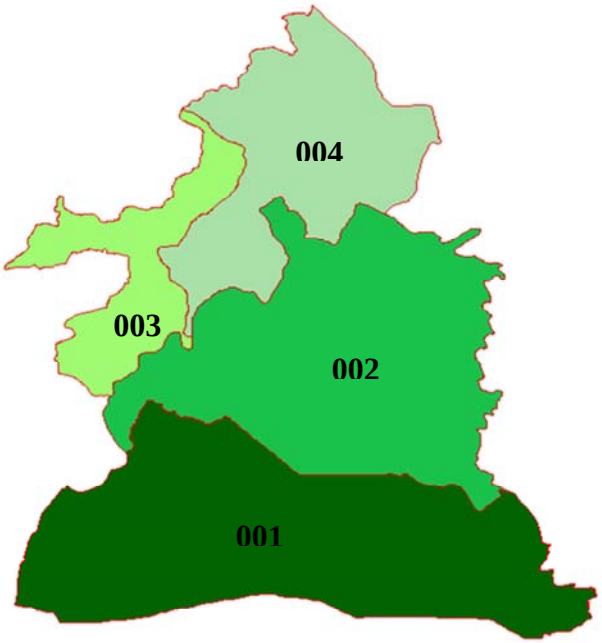

KATA SAMBUTAN

Buku "**KECAMATAN BACUKIKI DALAM ANGKA 2014"** merupakan publikasi statistik tahunan yang ditujukan untuk melengkapi dan memenuhi kebutuhan data/informasi yang merupakan gambaran dari keadaan sosial ekonomi masyarakat ditingkat kecamatan, sehingga diharapkan para pengguna data dapat mengenal lebih dekat mengenai gambaran dan potensi daerah ini.

Data yang tersaji berasal dari berbagai sumber baik kantor, dinas, instansi, lembaga pemerintahan dan swasta yang berada dalam wilayah Kecamatan Bacukiki maupun dari pendataan yang dilakukan oleh Koordinator Statistik Kecamatan Bacukiki. Untuk hal tersebut di atas, saya ucapkan terima kasih kepada semua narasumber atas bantuan dan kerjasamanya dalam menyediakan data. Diharapkan pada terbitan selanjutnya dapat terus dipelihara dan ditingkatkan.

Semoga buku ini bermanfaat bagi kita semua.

Parepare, Agustus 2014
Camat Bacukiki,

Andi Erwin Pallawarukka, S.STP
NIP.19750805199511 1 003

KATA PENGANTAR

Buku "**KECAMATAN BACUKIKI DALAM ANGKA 2014"** merupakan publikasit tahunan yang ditujukan untuk memberikan gambaran/informasi di tingkat kecamatan selama periode satu tahun, yang dituangkan dalam bentuk tabel yang diharapkan dapat memberikan keterangan / penjelasan yang lebih informatif.

Data yang diperoleh selain merupakan data primer hasil dari kegiatan Kantor Badan Pusat Statistik Kota Parepare di tingkat Kecamatan,juga data sekunder yang berasal dari kantor, dinas, instansi, lembaga pemerintahan dan swasta dalam wilayah Kecamatan Bacukiki. Untuk hal ini, kami mengucapkan banyak terimakasih atas kerjasamanya yang baik selama ini.

Kami rasakan bahwa dalam penerbitan publikasi ini masih banyak kekurangan, khususnya dalam cakupan ragam dan rincinya data yang disajikan. Oleh sebab itu, segala kritik dan saran yang konstruktif sangat diharapkan untuk perbaikan pada penerbitan selanjutnya.

Parepare, Agustus 2014
Koordinator Statistik Kecamatan Bacukiki

M. SABARUDDIN, ST
NIP. 19841003 200901 1 007

DAFTAR ISI

HALAMAN SAMPUL……...…..... i

SKETSA PETA KECAMATAN BACUKIKI.....……...……..... ii

KATA SAMBUTAN…..……..…….……..... iii

KATA PENGANTAR……..…….…….……..... iv

DAFTAR ISI……..…….…..... v

DAFTAR TABEL…….……..……..... vi

DAFTAR GRAFIK .....…..……..……..……..... ix

DAFTAR TABEL

TABEL 1.1 STATUS KELURAHAN, KLASIFIKASI, DAN STATUS HUKUM DI KECAMATAN BACUKIKI TAHUN 2013..... 1

TABEL 1.2 LUAS, LETAK, DAN KETINGGIAN KELURAHAN DARI PERMUKAAN LAUT DI KECAMATAN BACUKIKI TAHUN 2013..... 2

TABEL 2.1 STRUKTUR ORGANISASI KELURAHAN DI KECAMATAN BACUKIKI TAHUN 2013..... 4

TABEL 3.1 JUMLAH PENDUDUK, SEX RATIO,LUAS (KM^2),DAN KEPADATAN PENDUDUK DI KECAMATAN BACUKIKI TAHUN 2013..... 5

TABEL 3.2 JUMLAH PENDUDUK LAHIR DAN MATI MENURUT KELURAHAN DAN JENIS KELAMIN DI KECAMATAN BACUKIKI TAHUN 2013..... 7

TABEL 3.3 JUMLAH PENDUDUK DATANG DAN PINDAH MENURUT KELURAHAN DAN JENIS KELAMIN DI KECAMATAN BACUKIKI TAHUN 2013..... 8

TABEL 3.4 BANYAKNYA AKSEPTOR KB AKTIF MENURUT KELURAHAN DAN JENIS KONTRASEPSI YANG SEDANG DIGUNAKAN DI KECAMATAN BACUKIKI TAHUN 2013..... 9

TABEL 3.5 BANYAKNYA PASANGAN USIA SUBUR (PUS) DI KECAMATAN BACUKIKI TAHUN 2013..... 10

TABEL 3.6	BANYAKNYA KELUARGA MENURUT TAHAPAN KELUARGA SEJAHTRA DI KECAMATAN BACUKIKI TAHUN 2013…….....	11
TABEL 4.1.1	BANYAKNYA SEKOLAH, GURU DAN MURID TAMAN KANAK-KANAK MENURUT KELURAHAN DI KECAMATAN BACUKIKI TAHUN 2013.....	12
TABEL 4.1.2	BANYAKNYA SEKOLAH DASAR, GURU DAN MURID MENURUT STATUS SEKOLAH DI KECAMATAN BACUKIKI TAHUN 2013.....	14
TABEL 4.1.3	BANYAKNYA SEKOLAH LANJUTAN TINGKAT PERTAMA, GURU DAN MURID MENURUT STATUS SEKOLAH DI KECAMATAN BACUKIKI TAHUN 2013.....	16
TABEL 4.1.3	BANYAKNYA SEKOLAH LANJUTAN TINGKAT ATAS, GURU DAN MURID MENURUT STATUS SEKOLAH DI KECAMATAN BACUKIKI TAHUN 2013.....	20
TABEL 4.1.5	BANYAKNYA AKADEMI/PERGURUAN TINGGI MENURUT STATUS DI KECAMATAN BACUKIKI TAHUN 2013.....	23
TABEL 4.2	BANYAKNYA FASILITAS KESEHATAN MENURUT KELURAHAN DI KECAMATAN BACUKIKI TAHUN 2013.....	24
TABEL 4.3	BANYAKNYA TENAGA KESEHATAN, DAN DUKUN BAYI DI KECAMATAN BACUKIKI TAHUN 2013.....	25
TABEL 4.4.2	KEBERADAAN PENDUDUK MENURUT AGAMA DI KECAMATAN BACUKIKI TAHUN 2013.....	27

TABEL 4.5	KETERSEDIAAN FASILITAS/LAPANGAN OLAHRAGA MENURUT KELURAHAN DI KECAMATAN BACUKIKI TAHUN 2013.....	28
TABEL 5.1	LUAS LAHAN (Ha) MENURUT JENIS PENGGUNAAN LAHAN DI KECAMATAN BACUKIKI TAHUN 2013.....	29
TABEL 5.2	BANYAKNYA POPULASI TERNAK KECIL DAN UNGGAS MENURUT JENISNYA DI KECAMATAN BACUKIKI TAHUN 2013.....	30
TABEL 6.1	BANYAKNYA PRASARANA PEMASARAN MENURUT JENISNYA DI KECAMATAN BACUKIKI TAHUN 2013.....	31
TABEL 6.2	BANYAKNYA SARANA HOTEL/PENGINAPAN LAINNYA DI KECAMATAN BACUKIKI TAHUN 2013.....	32
TABEL 6.3	JUMLAH TEMPAT PEMAKAMAN UMUM (TPU) DAN TAMANMAKAM PAHLAWAN (TMP) DI KECAMATAN BACUKIKI TAHUN 2013.....	33
TABEL 6.4	BANYAKNYA PERTOKOAN DAN PASAR MENURUT KELURAHAN DI KECAMATAN BACUKIKI TAHUN 2013.....	34
TABEL 7.1.1	BANYAKNYA PANTI ASUHAN DAN JUMLAH ANAK YANG DIASUH MENURUT KELURAHAN DI KECAMATAN BACUKIKI TAHUN 2013.....	35
TABEL 7.2	BANYAKNYA JUMLAH PELANGGAN DAN JENIS PENGGUNAAN PLN NON METERAN PER KELURAHAN DI KECAMATAN BACUKIKI TAHUN 2013…….....	37

TABEL 7.3 BANYAKNYA BANGUNAN YANG MEMILIKI IMB DI KECAMATAN BACUKIKI TAHUN 2009 – 2013..... 38

TABEL 8.1 JUMLAH LEMBAGA KEUANGAN MENURUT KELURAHAN DI KECAMATAN BACUKIKI TAHUN 2013..... 39

TABEL 8.2 BANYAKNYA USAHA KECIL MENENGAH MENURUT SEKTOR DI KECAMATAN BACUKIKI TAHUN 2013..... 40

DAFTAR GRAFIK

GRAFIK 1	DISTRIBUSI PERSENTASE LUAS KECAMATAN BACUKIKI MENURUT KELURAHAN TAHUN 2013.....	3
GRAFIK 2	BANYAKNYA PENDUDUK MENURUT JENIS KELAMIN DAN KELURAHAN DI KECAMATAN BACUKIKI TAHUN 2013…….....	6
GRAFIK 3	JUMLAH GURU DAN MURID TAMAN KANAK-KANAK DI KECAMATAN BACUKIKI TAHUN 2013.....	12
GRAFIK 4	BANYAKNYA MURID DAN GURU SEKOLAH DASAR DI KECAMATAN BACUKIKI TAHUN 2013.....	14
GRAFIK 5	BANYAKNYA SLTP MENURUT STATUS SEKOLAH DI KECAMATAN BACUKIKI TAHUN 2013.....	16
GRAFIK 6	BANYAKNYA SISWA SEKOLAH LANJUTAN TINGKAT PERTAMA MENURUT STATUS SEKOLAH DI KECAMATAN BACUKIKI TAHUN 2013.....	17
GRAFIK 7	BANYAKNYA GURU SEKOLAH LANJUTAN TINGKAT PERTAMA MENURUT STATUS SEKOLAH DI KECAMATAN BACUKIKI TAHUN 2013.....	18
GRAFIK 8	BANYAKNYA MURID DAN GURU SLTA DI KECAMATAN BACUKIKI TAHUN 2013.....	20
GRAFIK 9	BANYAKNYA GURU TK, SD, SLTP, DAN SLTADI KECAMATAN BACUKIKI TAHUN 2013.....	21

TABEL 1.1 : STATUS KELURAHAN, KLASIFIKASI, DAN STATUS HUKUM DI KECAMATAN BACUKIKI TAHUN 2013

KELURAHAN	Kota/ Pedesaan	Klasifikasi	Status Hukum
(1)	(2)	(3)	(4)
1.Watang Bacukiki	Pedesaan	Swasembada	SK.Mendagri
2. Lemoe	Pedesaan	Swasembada	SK.Mendagri
3.Lompoe	K o t a	Swasembada	SK.Mendagri
4.Galung Maloang	K o t a	Swasembada	SK.Mendagri

Sumber : PMD Kecamatan Bacukiki, Kota Parepare

TABEL 1.2 : LUAS, LETAK, DAN KETINGGIAN KELURAHAN DARI PERMUKAAN LAUT DI KECAMATAN BACUKIKI TAHUN 2013

KELURAHAN	Luas (Km)	Persentase Luas Kelurahan Terhadap Luas Kecamatan	Pantai/Bukan Pantai
(1)	(2)	(3)	(4)
1.Watang Bacukiki	25,52	38.26	Bukan Pantai
2. Lemoe	29,75	44.60	Bukan Pantai
3.Lompoe	4,71	7.06	Bukan Pantai
4.Galung Maloang	6,72	10.07	Bukan Pantai

Sumber *:* Badan Pusat Statistik , Kota Parepare

GRAFIK 1 : DISTRIBUSI PERSENTASE LUAS KECAMATAN BACUKIKI MENURUT KELURAHAN TAHUN 2013

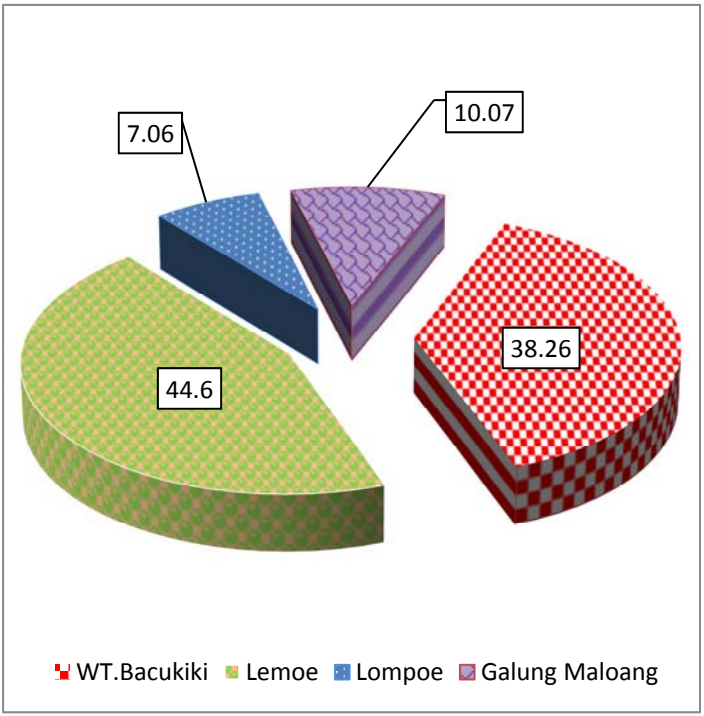

TABEL 2.1 : STRUKTUR ORGANISASI KELURAHAN DI KECAMATAN BACUKIKI TAHUN 2013

Kelurahan	Dusun	RT	RW
(1)	(2)	(3)	(4)
1.Watang Bacukiki	-	14	7
2. Lemoe	-	9	4
3.Lompoe	-	23	9
4.Galung Maloang	-	16	7
J U M L A H	**-**	**62**	**27**

Sumber : Koordinator Statistik Kecamatan Bacukiki, Kota Parepare

TABEL 3.1 : JUMLAH PENDUDUK, SEX RATIO, LUAS (KM^2), DAN KEPADATAN PENDUDUK DI KECAMATAN BACUKIKI TAHUN 2013

Kelurahan	Penduduk			Sex Ratio	Luas (Km^2)	Kepadatan Penduduk Jiwa/Km^2
	Laki-laki	Perem Puan	LK + PR			
(1)	(2)	(3)	(4)	(5)	(6)	(7)
1.Watang Bacukiki	804	840	1.644	96	25,52	64
2. Lemoe	1.236	1.293	2.529	96	29,75	85
3.Lompoe	3.358	3.367	6.725	100	4,71	1.428
4.Galung Maloang	1.577	1.527	3.104	103	6,72	462
J U M L A H	**6.975**	**7.027**	**14.002**	**99**	**66.70**	**210**

Sumber :Laporan Penduduk Tahun 2013 Kecamatan Bacukiki, Kota Parepare

GRAFIK 2 : BANYAKNYA PENDUDUK MENURUT JENIS KELAMIN DAN KELURAHAN DI KECAMATAN BACUKIKI TAHUN 2013

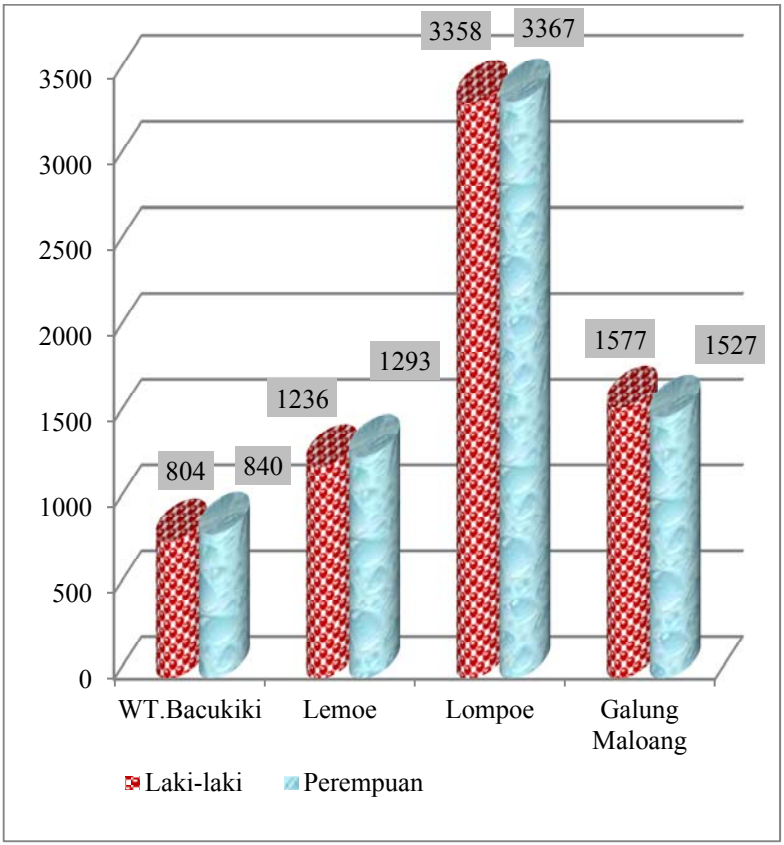

TABEL 3.2 : JUMLAH PENDUDUK LAHIR DAN MATI MENURUT KELURAHAN DAN JENIS KELAMIN DI KECAMATAN BACUKIKI TAHUN 2013

KELURAHAN	L A H I R		M A T I	
	LK	PR	LK	PR
(1)	(2)	(3)	(4)	(5)
1.Watang Bacukiki	4	3	3	6
2. Lemoe	13	9	4	2
3.Lompoe	6	7	3	4
4.Galung Maloang	6	8	13	9
J U M L A H	**29**	**27**	**23**	**21**

Sumber :Laporan Penduduk Tahun 2013 Kecamatan Bacukiki , Kota Parepare

TABEL 3.3 : JUMLAH PENDUDUK DATANG DAN PINDAH MENURUT KELURAHAN DAN JENIS KELAMIN DI KECAMATAN BACUKIKI TAHUN 2013

KELURAHAN	DATANG		PINDAH	
	LK	PR	LK	PR
(1)	(2)	(3)	(4)	(5)
1.Watang Bacukiki	2	4	0	0
2. Lemoe	10	5	15	8
3.Lompoe	24	28	67	72
4.Galung Maloang	14	13	15	8
J U M L A H	**50**	**50**	**97**	**88**

Sumber :Laporan Penduduk Tahun 2013 Kecamatan Bacukiki , Kota Parepare

TABEL 3.4 : BANYAKNYA AKSEPTOR KB AKTIF MENURUT KELURAHAN DAN JENIS KONTRASEPSI YANG SEDANG DIGUNAKAN DI KECAMATAN BACUKIKI TAHUN 2013

KELURAHAN	IUD	MOP	MOW	IMPLAN	SUNTIK	PIL	KONDOM
(1)	(2)	(3)	(4)	(5)	(6)	(7)	(8)
1.Watang Bacukiki	1	0	7	10	104	75	22
2. Lemoe	0	1	4	11	133	165	3
3.Lompoe	30	1	58	31	464	393	79
4.Galung Maloang	20	0	18	20	163	187	14
J U M L A H	**51**	**2**	**87**	**72**	**864**	**820**	**118**

Sumber *:* Badan KB dan Pemberdayaan Perempuan, Kota Parepare

TABEL 3.5 : *BANYAKNYA PASANGAN USIA SUBUR (PUS) DI KECAMATA BACUKIKI TAHUN 2013*

KELURAHAN	PUS
(1)	(2)
1.Watang Bacukiki	294
2. Lemoe	447
3.Lompoe	1446
4.Galung Maloang	661
J U M L A H	**2848**

Sumber *: :* Badan KB dan Pemberdayaan Perempuan, Kota Parepare

TABEL 3.6 : BANYAKNYA KELUARGA MENURUT KELURAHAN DAN TAHAPAN KELUARGA SEJAHTERA DI KECAMATAN BACUKIKI TAHUN 2013

KELURAHAN	PRA SEJAHTERA	SEJAHTERA				
		I	II	III	III PLUS	JUMLAH
(1)	(2)	(3)	(4)	(5)	(6)	(7)
1.Watang Bacukiki	123	170	8	190	1	492
2. Lemoe	104	274	0	298	4	680
3.Lompoe	99	651	9	1345	5	2109
4.Galung Maloang	71	309	78	432	21	911
J U M L A H	**397**	**1404**	**95**	**2265**	**31**	**4192**

Sumber: Badan KB dan Pemberdayaan Perempuan, Kota Parepare

TABEL 4.1.1 : BANYAKNYA SEKOLAH, GURU DAN MURID TAMAN KANAK-KANAK DAN SEDERAJATNYA MENURUT KELURAHAN DI KECAMATAN BACUKIKI TAHUN 2013

KELURAHAN	SEKOLAH		G U R U		MURID	
	Negeri	Swasta	Laki-Laki	Perempuan	Laki-Laki	Perempuan
(1)	(2)	(3)	(4)	(5)	(6)	(7)
1.Watang Bacukiki	-	2	-	4	20	16
2. Lemoe	-	1	-	4	11	22
3.Lompoe	-	2	-	11	22	26
4.Galung Maloang	-	3	-	17	63	59
J U M L A H	**-**	**8**	**-**	**36**	**116**	**123**

Sumber : Dinas Pendidikan Nasional, Kota Parepare

GRAFIK 3 : JUMLAH GURU DAN MURID TAMAN KANAK-KANAK DAN SEDERAJATNYA DI KECAMATAN BACUKIKI TAHUN 2013

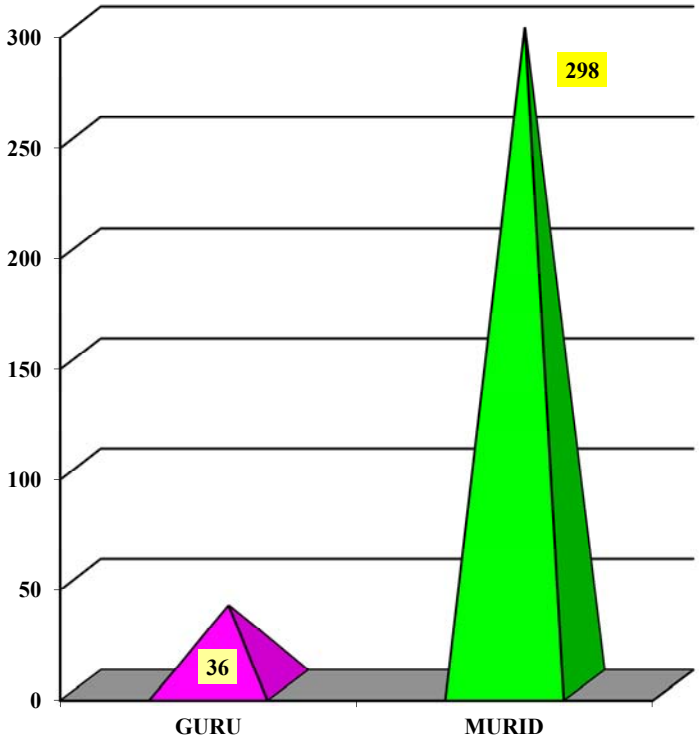

Sumber : Dinas Pendidikan Nasional, Kota Parepare

TABEL 4.1.2 : BANYAKNYA SEKOLAH DASAR, GURU DAN MURID MENURUT STATUS SEKOLAH DI KECAMATAN BACUKIKI TAHUN 2013

Kelurahan	Negeri	Swasta	Guru	Murid	Rasio Murid Thd Sekolah	Rasio Murid Thd Guru
(1)	(2)	(3)	(4)	(5)	(6)	(7)
1.Watang Bacukiki	2	1	27	196	1:9	1:8
2. Lemoe	3	0	46	339	1:11	1:7
3.Lompoe	4	0	52	974	1:24	1:18
4.Galung Maloang	1	1	26	201	1:10	1:8
J U M L A H	**10**	**2**	**151**	**1710**	**1:14**	**1:11**

Sumber : Dinas Pendidikan Nasional Kota Parepare dan Koordinator Statistik Kecamatan Bacukiki

GRAFIK 4 : BANYAKNYA MURID DAN GURU SEKOLAH DASAR DI KECAMATAN BACUKIKI TAHUN 2013

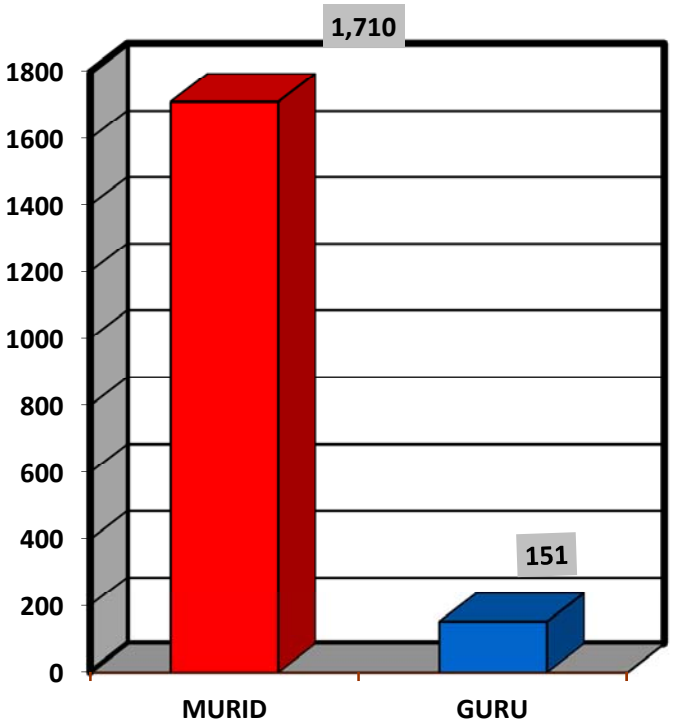

Sumber: Dinas Pendidikan Nasional, Kota Parepare

TABEL 4.1.3 : BANYAKNYA SEKOLAH LANJUTAN TINGKAT PERTAMA, GURU DAN MURID MENURUT STATUS SEKOLAH DI KECAMATAN BACUKIKI TAHUN 2013

Kelurahan	Negeri	Swasta	Guru	Murid	Rasio Murid Thd Sekolah	Rasio Murid Thd Guru
(1)	(2)	(3)	(4)	(5)	(6)	(7)
1.Watang Bacukiki	1	0	13	69	1:69	1:5
2. Lemoe	1	2	67	309	1:103	1:5
3.Lompoe	2	0	38	409	1:204	1:11
4.Galung Maloang	0	1	8	197	1:197	1:25
J u m l a h	**4**	**3**	**126**	**984**	**1:140**	**1:8**

Sumber: Dinas Pendidikan Nasional , Kota Parepare

GRAFIK 5 : BANYAKNYA SLTP MENURUT STATUS SEKOLAH DI KECAMATAN BACUKIKI TAHHUN 2013

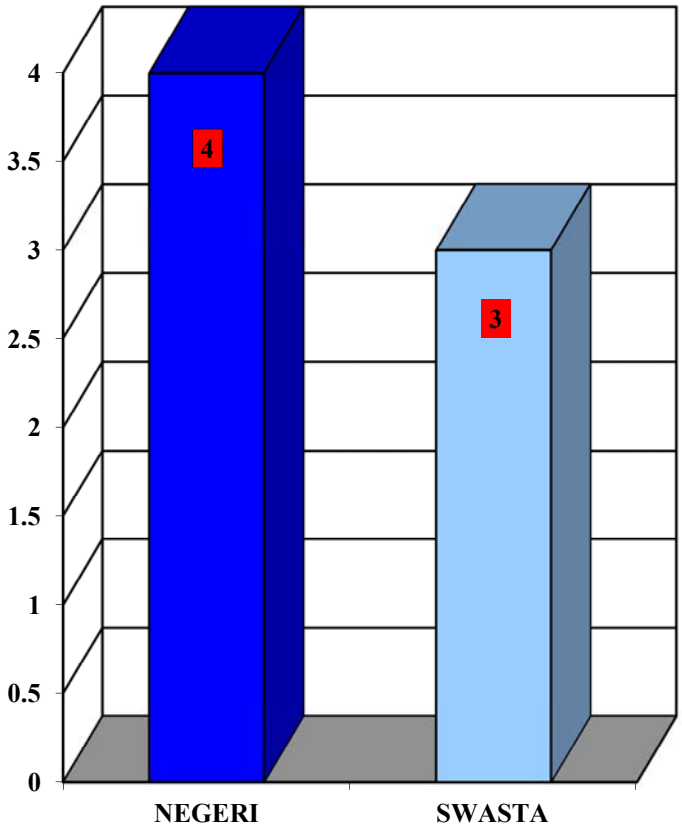

Sumber: Dinas Pendidikan Nasional, Kota Parepare

GRAFIK 6 : BANYAKNYA SISWA SEKOLAH LANJUTAN TINGKAT PERTAMA MENURUT STATUS SEKOLAH DI KECAMATAN BACUKIKI TAHUN 2013

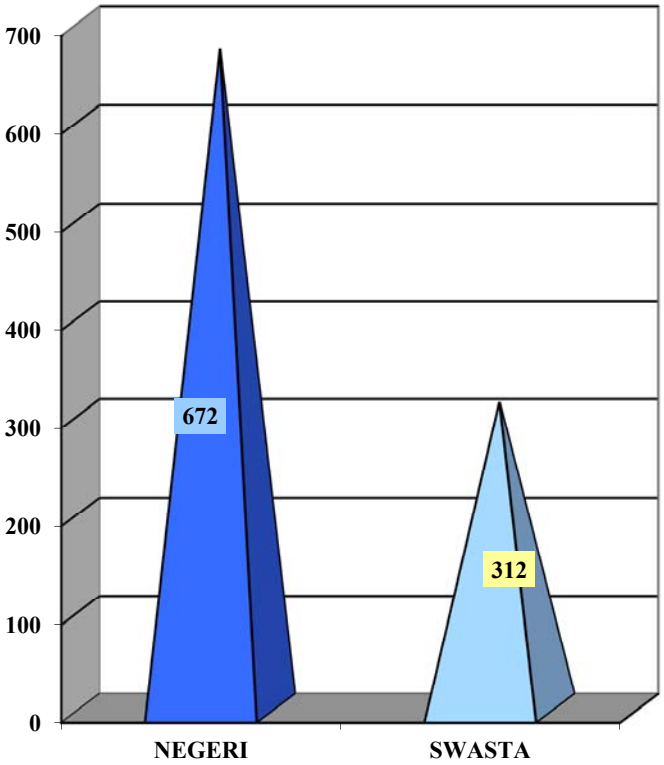

Sumber: Dinas Pendidikan Nasional, Kota Parepare

GRAFIK 7 : BANYAKNYA GURU SEKOLAH LANJUTAN TINGKAT PERTAMA MENURUT STATUS SEKOLAH DI KECAMATAN BACUKIKI TAHUN 2013

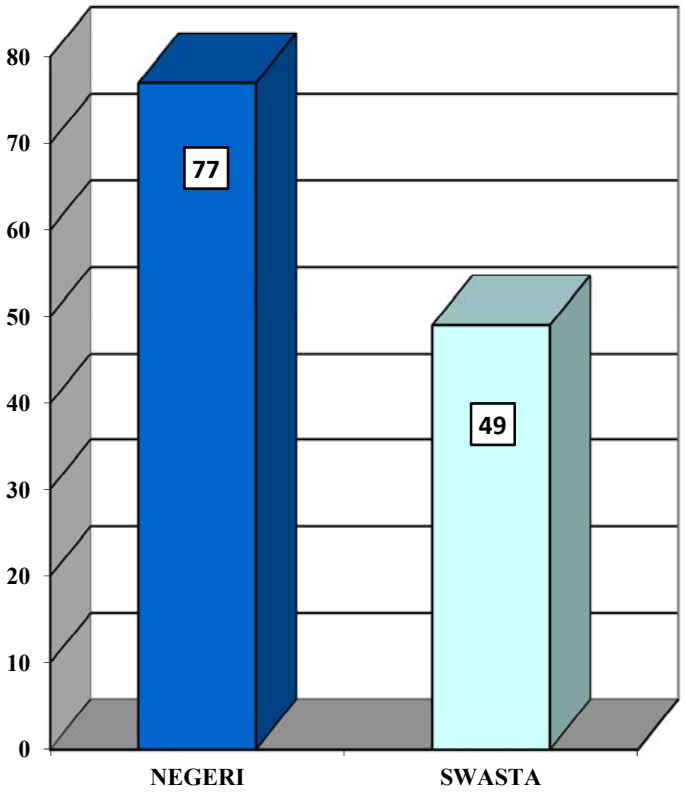

Sumber: Dinas Pendidikan Nasional, Kota Parepare

TABEL 4.1.4 : BANYAKNYA SEKOLAH LANJUTAN TINGKAT ATAS, GURU DAN MURID MENURUT STATUS SEKOLAH DI KECAMATAN BACUKIKI TAHUN 2013

Kelurahan	Negeri	Swasta	Guru	Murid	Rasio Murid Thd Sekolah	Rasio Murid Thd Guru
(1)	(2)	(3)	(4)	(5)	(6)	(7)
1 .Watang Bacukiki	-	-	-	-	-	-
2. Lemoe	-	2	44	65	1:32	1:1
3.Lompoe	-	-	-	-	-	-
4. Galung Maloang	-	1	9	88	1:88	1:10
J u m l a h	**-**	**3**	**53**	**153**	**1:51**	**1:2**

Sumber : BPS Kota Parepare, PODES 2010

GRAFIK 8 : BANYAKNYA MURID DAN GURU SLTA DI KECAMATAN BACUKIKI TAHUN 2013

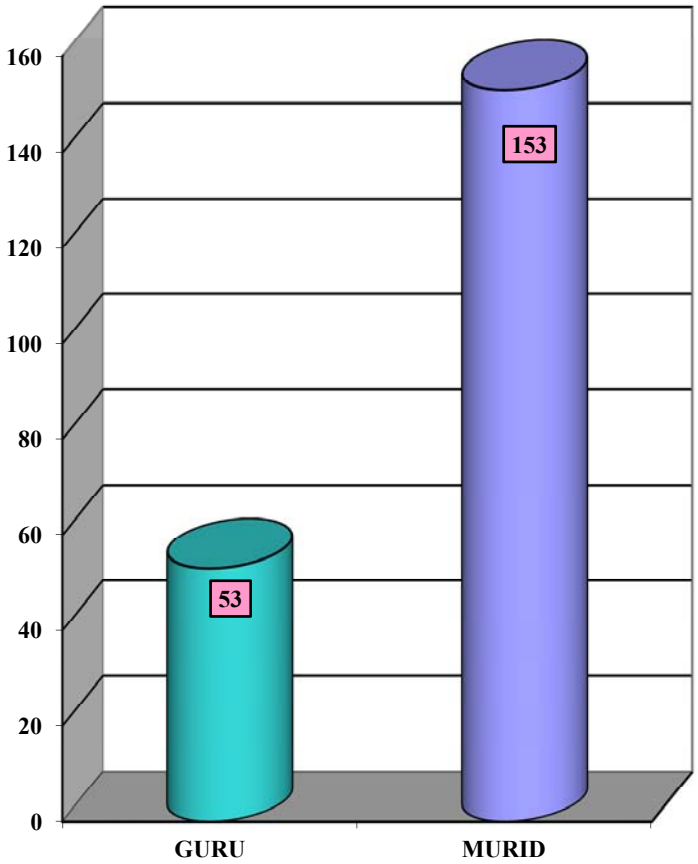

Sumber: Dinas Pendidikan Nasional, Kota Parepare

GRAFIK 9 : BANYAKNYA GURU TK, SD, SLTP, DAN SLTA DI KECAMATAN BACUKIKI TAHUN 2013

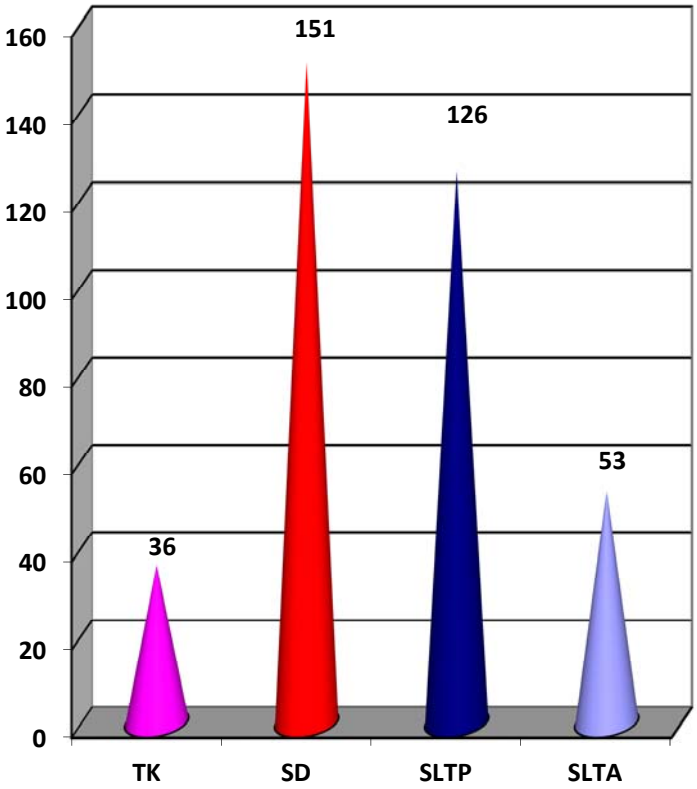

Sumber: Dinas Pendidikan Nasional, Kota Parepare

TABEL 4.1.5 : BANYAKNYA AKADEMI/PERGURUAN TINGGI MENURUT STATUS DI KECAMATAN BACUKIKI TAHUN 2013

KELURAHAN	NEGERI	SWASTA
(1)	(2)	(3)
1.Watang Bacukiki	-	-
2. Lemoe	-	1
3.Lompoe	-	1
4.Galung Maloang	-	-
J U M L A H	**-**	**2**

Sumber : Koordinator Statistik Kecamatan Bacukiki

TABEL 4.2 : BANYAKNYA FASILITAS KESEHATAN MENURUT KELURAHAN DI KECAMATAN BACUKIKI TAHUN 2013

KELURAHAN	RSU	RSU bersalin	Praktek Dokter	Poli-klinik	Puskes-mas	Pustu
(1)	(2)	(3)	(4)	(5)	(6)	(7)
1.Watang Bacukiki	0	0	0	0	0	1
2. Lemoe	0	0	0	0	0	1
3.Lompoe	0	0	1	0	1	1
4.Galung Maloang	0	0	0	0	0	1
J U M L A H	**0**	**0**	**1**	**0**	**1**	**4**

Sumber : Data Podes 2014, Badan Pusat Statistik, Kota Parepare

TABEL 4.3 : BANYAKNYA TENAGA KESEHATAN, DAN DUKUN BAYI DI KECAMATAN BACUKIKI TAHUN 2013

KELURAHAN	Tenaga Kesehatan				Dukun Bayi
	Dokter Umum	Dokter Gigi	Lainnya[1)]	Bidan	
(1)	(2)	(3)	(4)	(5)	(6)
1.Watang Bacukiki	0	0	1	2	1
2. Lemoe	0	0	0	2	0
3.Lompoe	2	0	1	2	1
4.Galung Maloang	0	0	0	2	0
J U M L A H	**2**	**0**	**2**	**8**	**2**

Sumber : BPS Kota Parepare, PODES 2014

[1)] Lainnya yaitu Mantri kesehatan, asisten apoteker, perawat, dan lain-lain

TABEL 4.4.1 : BANYAKNYA TEMPAT IBADAH MENURUT KELURAHAN DI KECAMATAN BACUKIKI TAHUN 2013

KELURAHAN	Tempat Ibadah			
	Masjid	Gereja	Vihara	Pura
(1)	(2)	(3)	(4)	(5)
1.Watang Bacukiki	5	-	-	-
2. Lemoe	4	-	-	-
3.Lompoe	10	-	-	-
4.Galung Maloang	8	-	-	-
J U M L A H	**27**	**-**	**-**	**-**

Sumber : BPS Kota Parepare, PODES 2014

TABEL 4.4.2: KEBERADAAN PENDUDUK MENURUT AGAMA DI KECAMATAN BACUKIKI TAHUN 2013

Kelurahan	Islam	Kristen	Katolik	Budha	Hindu	Lainnya
(1)	(2)	(3)	(5)	(6)	(7)	(8)
1.Watang Bacukiki	√	√	-	-	√	-
2. Lemoe	√	√	-	-	√	-
3.Lompoe	√	√	-	-	√	-
4.Galung Maloang	√	√	√	-	√	-

Sumber : BPS Kota Parepare

TABEL 4.5 : **KETERSEDIAAN FASILITAS/LAPANGAN OLAHRAGA MENURUT KELURAHAN DI KECAMATAN BACUKIKI TAHUN 2013**

KELURAHAN	Jenis Lapangan					
	Sepak Bola	Bola Voli	Bulu tangkis	Basket	Tenis	Renang
(1)	(2)	(3)	(4)	(5)	(6)	(7)
1.Watang Bacukiki	-	√	-	-	-	-
2. Lemoe	√	√	-	-	-	-
3.Lompoe	√	√	-	-	-	-
4.Galung Maloang	-	-	-	-	-	-

Sumber : BPS Kota Parepare

TABEL 5.1 : LUAS LAHAN (Ha) MENURUT JENIS PENGGUNAAN LAHAN DI KECAMATAN BACUKIKI TAHUN 2013

PENGGUNAAN LAHAN	REALISASI DALAM SATU TAHUN	
	2012	2013
Pertanian Sawah		
1. Irigasi	404	405
2. Tadah Hujan	285	285
Pertanian bukan sawah		
1. Tegal/kebun	793	793
2. Hutan rakyat	3.868	3.868
3. Tambak	60	59
4. Kolam/tebat/empang	2	2
5. Pekarangan, dll	74	74
Bukan Pertanian		
1. Rumah,bangunan dan halaman sekitarnya	325	325
2. Lainnya (jalan,sungai,lahan tandus,dll)	859	859
J U M L A H	**6.670**	**6.670**

Sumber : Bidang Pertanian Dinas PKPK, Kota Parepare

TABEL 5.2 : BANYAKNYA POPULASI TERNAK KECIL DAN UNGGAS MENURUT JENISNYA DI KECAMATAN BACUKIKI TAHUN 2013

NO	T E R N A K	KECAMATAN BACUKIKI
(1)	(2)	(3)
1.	KAMBING	930
2.	B A B I	-
3.	AYAM KAMPUNG	166.300
4.	AYAM RAS	197.500
5.	I T I K	2.200
	J U M L A H	**366.930**

Sumber : Bidang Pertanian Dinas PKPK, Kota Parepare

TABEL 6.1 : BANYAKNYA PRASARANA PEMASARAN MENURUT JENISNYA DI KECAMATAN BACUKIKI TAHUN 2013

KELURAHAN	MINI-MARKET	TOKO/ WARUNG KELONTONG	WARUNG/ KEDAI MAKANAN MINUMAN	RES-TORAN/ RUMAH MAKAN
(1)	(2)	(3)	(4)	(5)
1.Watang Bacukiki	0	15	1	0
2. Lemoe	0	24	0	0
3.Lompoe	0	30	3	0
4.Galung Maloang	2	38	3	0
J U M L A H	**2**	**107**	**7**	**0**

Sumber : Badan Pusat Statistik, Kota Parepare

TABEL 6.2 : BANYAKNYA SARANA HOTEL/PENGINAPAN LAINNYA DI KECAMATAN BACUKIKI TAHUN 2013

KELURAHAN	HOTEL	PENGINAPAN (HOSTEL/MOTEL/ LOSMEN/WISMA)
(1)	(2)	(3)
1.Watang Bacukiki	0	0
2. Lemoe	0	0
3.Lompoe	0	0
4.Galung Maloang	0	0
J U M L A H	**0**	**0**

Sumber : BPS Kota Parepare, PODES 2014

TABEL 6.3 : JUMLAH TEMPAT PEMAKAMAN UMUM (TPU) DAN TAMAN MAKAM PAHLAWAN (TMP) DI KECAMATAN BACUKIKI TAHUN 2013

KELURAHAN	T P U	T M P
(1)	(2)	(3)
1.Watang Bacukiki	4	1
2. Lemoe	1	0
3.Lompoe	1	0
4.Galung Maloang	1	0
J U M L A H	**7**	**1**

Sumber : Koordinator Statistik Kecamatan Bacukiki

TABEL 6.4 : **BANYAKNYA PERTOKOAN DAN PASAR MENURUT KELURAHAN DI KECAMATAN BACUKIKI TAHUN 2013**

KELURAHAN	Pertokoan[1)]	Pasar	
		Bangunan Permanen/ semi permanen	Tanpa Bangunan
(1)	(2)	(3)	(4)
1.Watang Bacukiki	0	0	0
2. Lemoe	0	0	0
3.Lompoe	6	0	0
4.Galung Maloang	4	1	0
J U M L A H	**10**	**1**	**0**

Sumber: Koordinator Statistik Kecamatan Bacukiki

TABEL 7.1.1 : BANYAKNYA PANTI ASUHAN DAN JUMLAH ANAK YANG DIASUH MENURUT KELURAHAN DI KECAMATAN BACUKIKI TAHUN 2013

KELURAHAN	JUMLAH	
	PANTI	ANAK ASUH
(1)	(2)	(3)
1.Watang Bacukiki	0	0
2. Lemoe	0	0
3.Lompoe	0	0
4.Galung Maloang	0	0
J U M L A H	**0**	**0**

Sumber : Dinas Sosial, Kota Parepare

TABEL 7.1.2 : KEBERADAAN KANTOR POS DAN SARANA KOMUNIKASI UMUM DI KECAMATAN BACUKIKI TAHUN 2013

KELURAHAN	KANTOR POS	WARTEL/ KIOSPON	WARNET	TELEPON UMUM
(1)	(2)	(3)	(4)	(5)
1.Watang Bacukiki	0	0	0	0
2. Lemoe	0	0	0	0
3.Lompoe	1	0	1	0
4.Galung Maloang	0	0	1	0
J U M L A H	**1**	**0**	**2**	**0**

Sumber : BPS Kota Parepare

TABEL 7.2 : BANYAKNYA JUMLAH PELANGGAN DAN JENIS PENGGUNAAN PLN NON METERAN PERKELURAHAN DI KECAMATAN BACUKIKI TAHUN 2013

KELURAHAN	Total Pelanggan	Jenis Penggunaaan Listrik		Pelanggan Non Meteran
		Prabayar	Pasca Bayar	
(1)	(2)	(3)		(4)
1.Watang Bacukiki	316	17		299
2. Lemoe	571	38		533
3.Lompoe	1404	243		1161
4.Galung Maloang	527	43		484
J U M L A H	**2592**	**562**		**9**

Sumber : PT. PLN Persero, Kota Parepare

TABEL 7.3 : BANYAKNYA BANGUNAN YANG MEMILIKI IMB DI KECAMATAN BACUKIKI TAHUN 2009- 2013

NO	TAHUN	KECAMATAN BACUKIKI
(1)	(2)	(3)
1.	2009	165
2.	2010	246
3.	2011	212
4.	2012	389
5.	2013	566
J U M L A H		**1.578**

Sumber : DinasTata Kota, Kota Parepare

TABEL 8.1 : JUMLAH LEMBAGA KEUANGAN MENURUT KELURAHAN DI KECAMATAN BACUKIKI TAHUN 2013

KELURAHAN	Bank	Non Bank			
		Pegadaian	Asuransi	Koperasi	
				KUD	Non KUD
(1)	(2)	(3)	(4)		(5)
1.Watang Bacukiki	0	0	0	0	1
2. Lemoe	0	0	0	0	2
3.Lompoe	1	1	0	0	6
4.Galung Maloang	0	0	0	0	2
J U M L A H	**-**	**1**	**-**	**-**	**11**

Sumber : BPS Kota Parepare dan Dinas Perindag, Koperasi dan UKM Kota Parepare

TABEL 8.2 : *BANYAKNYA USAHA KECIL MENENGAH MENURUT SEKTOR DI KECAMATAN BACUKIKI TAHUN 2013*

SEKTOR	KECAMATAN BACUKIKI
(1)	(2)
1. Perdagangan	926
2. Jasa	1.266
3. Industri Pertanian	1.036
4. Industri Non Pertanian	20
J U M L A H	**3.248**

Sumber : Koordinator Statistik Kecamatan Bacukiki

DATA

MENCERDASKAN BANGSA

BADAN PUSAT STATISTIK
KOTA PAREPARE
Jl. Jend. Sudirman No. 66 Parepare, 91122
Telp. 0421-22766, email : bps7372@bps.go.id
Website : http://pareparekota.bps.go.id