Katalog : 1102001.7372010

KECAMATAN BACUKIKI DALAM ANGKA 2013

BADAN PUSAT STATISTIK KOTA PAREPARE

Katalog : 1102001.7372010

KECAMATAN BACUKIKI

DALAM ANGKA

2013

BADAN PUSAT STATISTIK KOTA PAREPARE

PETA KECAMATAN BACUKIKI

U

KETERANGAN :

001 : WATANG BACUKIKI
002 : LEMOE
003 : LOMPOE
004 : GALUNG MALOANG

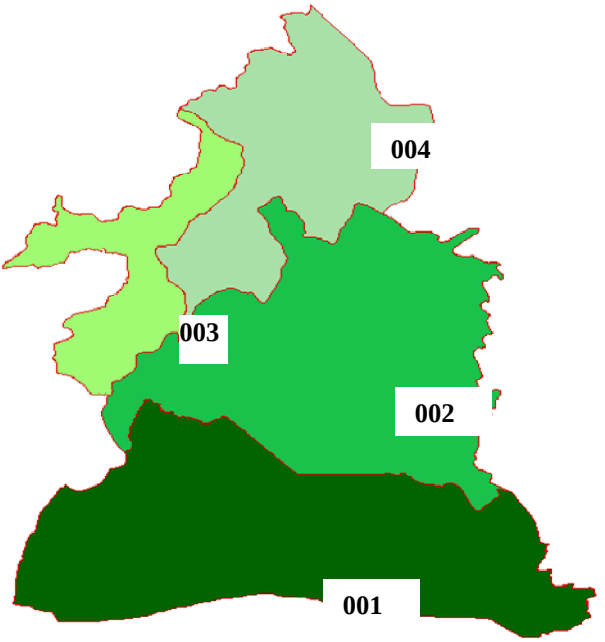

KATA SAMBUTAN

Buku "**KECAMATAN BACUKIKI DALAM ANGKA 2013"** merupakan publikasi statistic tahunan yang ditujukan untuk melengkapi dan memenuhi kebutuhan data/informasi yang merupakan gambaran dari keadaan social ekonomi masyarakat ditingkat kecamatan, sehingga diharapkan para pengguna data dapat mengenal lebih dekat mengenai gambaran dan potensi daerah ini.

Data yang tersaji berasal dari berbagai sumber baik kantor, dinas, instansi, lembaga pemerintahan dan swasta yang berada dalam wilayah Kecamatan Bacukiki maupun dari pendataan yang dilakukan oleh Koordinator Statistik Kecamatan Bacukiki. Untuk hal tersebut di atas, saya ucapkan terima kasih kepada semua narasumber atas bantuan dan kerjasamanya dalam menyediakan data. Diharapkan pada terbitan selanjutnya dapat terus dipelihara dan ditingkatkan.

Semoga buku ini bermanfaat bagi kita semua.

Parepare, Agustus 2013

Camat Bacukiki,

Andi Erwin Pallawarukka, S.STP

NIP.19750805199511 1 003

KATA PENGANTAR

Buku "**KECAMATAN BACUKIKI DALAM ANGKA 2013"** merupakan publikasit ahunan yang ditujukan untuk memberikan gambaran/informasi di tingkat kecamatan selama period satu tahun, yang dituangkan dalam bentuk tabel yang diharapkan dapat memberikan keterangan / penjelasan yang lebih informatif.

Data yang diperoleh selain merupakan data primer hasil dari kegiatan Kantor Badan Pusat Statistik Kota Parepare di tingkat Kecamatan,juga data sekunder yang berasal dari kantor, dinas, instansi, lembaga pemerintahan dan swasta dalam wilayah Kecamatan Bacukiki. Untuk hal ini, kami mengucapkan banyak terimakasih atas kerjasamanya yang baik selama ini.

Kami rasakan bahwa dalam penerbitan publikasi ini masih banyak kekurangan, khususnya dalam cakupan ragam dan rincinya data yang disajikan. Oleh sebab itu, segala kritik dan saran yang konstruktif sangat diharapkan untuk perbaikan pada penerbitan selanjutnya.

Parepare, Agustus 2013
Koordinator Statistik Kecamatan Bacukiki

M. Sabaruddin, ST
NIP. 19841003 200901 1 007

DAFTAR ISI

HALAMAN SAMPUL……..…i

SKETSA PETA KECAMATAN BACUKIKI.....……ii

KATA SAMBUTAN…..……..……..…….……...iii

KATA PENGANTAR..……..……..…….…….……iv

DAFTAR ISI……..…….…....v

DAFTAR TABEL…….……..……vi

DAFTAR GRAFIK .....……..……..……..……ix

DAFTAR TABEL

TABEL 1.1 STATUS KELURAHAN, KLASIFIKASI, DAN STATUS HUKUM DI KECAMATAN BACUKIKI TAHUN 2012..... 1

TABEL 1.2 LUAS, LETAK, DAN KETINGGIAN KELURAHAN DARI PERMUKAAN LAUT DI KECAMATAN BACUKIKI TAHUN 2012..... 2

TABEL 2.1 STRUKTUR ORGANISASI KELURAHAN DI KECAMATAN BACUKIKI TAHUN 2012..... 4

TABEL 3.1 JUMLAH PENDUDUK, SEX RATIO,LUAS (KM^2),DAN KEPADATAN PENDUDUK DI KECAMATAN BACUKIKI TAHUN 2012..... 5

TABEL 3.2 JUMLAH PENDUDUK LAHIR DAN MATI MENURUT KELURAHAN DAN JENIS KELAMINDI KECAMATAN BACUKIKI TAHUN 2012..... 7

TABEL 3.3 JUMLAH PENDUDUK DATANG DAN PINDAH MENURUT KELURAHAN DAN JENIS KELAMIN DI KECAMATAN BACUKIKI TAHUN 2012..... 8

TABEL 3.4 BANYAKNYA AKSEPTOR KB AKTIF MENURUT KELURAHAN DAN JENIS KONTRASEPSI YANG SEDANG DIGUNAKANDI KECAMATAN BACUKIKI TAHUN 2012..... 9

TABEL 3.5 BANYAKNYA PASANGAN USIA SUBUR (PUS) DI KECAMATAN BACUKIKI TAHUN2012..... 10

TABEL 4.1.1 BANYAKNYA SEKOLAH, GURU DAN MURID TAMAN KANAK-KANAK MENURUT KELURAHAN DI KECAMATAN BACUKIKI TAHUN 2012..... 11

TABEL 4.1.2 BANYAKNYA SEKOLAH DASAR, GURU DAN MURID MENURUT STATUS SEKOLAH DI KECAMATAN BACUKIKI TAHUN 2012..... 13

TABEL 4.1.3 BANYAKNYA SEKOLAH LANJUTAN TINGKAT PERTAMA, GURU DAN MURID MENURUT STATUS SEKOLAH DI KECAMATAN BACUKIKI TAHUN 2012..... 15

TABEL 4.1.4 BANYAKNYA SEKOLAH LANJUTAN TINGKAT ATAS, GURU DAN MURID MENURUT STATUS SEKOLAH DI KECAMATAN BACUKIKI TAHUN 2012..... 19

TABEL 4.1.5 BANYAKNYA AKADEMI/PERGURUAN TINGGI MENURUT STATUS DI KECAMATAN BACUKIKI TAHUN 2012..... 22

TABEL 4.2 BANYAKNYA FASILITAS KESEHATAN MENURUT KELURAHAN DI KECAMATAN BACUKIKI TAHUN 2012 23

TABEL 4.3 BANYAKNYA TENAGA KESEHATAN, DAN DUKUN BAYI DI KECAMATAN BACUKIKI TAHUN 2012..... 24

TABEL 4.4.1 BANYAKNYA TEMPAT IBADAH MENURUT KELURAHAN DI KECAMATAN BACUKIKI TAHUN 2012……... 25

TABEL 4.4.2 KEBERADAAN PENDUDUK MENURUT AGAMA DI KECAMATAN BACUKIKI TAHUN 2012..... 26

TABEL 4.5 KETERSEDIAANFASILITAS/LAPANGAN OLAHRAGA MENURUT KELURAHAN DI KECAMATAN BACUKIKI TAHUN 2012..... 27

TABEL 4.6 BANYAKNYA KELUARGA MENURUT TAHAPAN KELUARGA SEJAHTRA DI KECAMATAN BACUKIKI TAHUN 2012…… 28

TABEL 5.1 LUAS LAHAN (Ha) MENURUT JENISPENGGUNAAN LAHAN DI KECAMATAN BACUKIKI TAHUN 2012..... 29

TABEL 5.2 BANYAKNYA POPULASI TERNAK KECIL DAN UNGGAS MENURUT JENISNYA DI KECAMATAN BACUKIKI TAHUN 2012 30

TABEL 6.1 BANYAKNYA PRASARANA PEMASARAN MENURUT JENISNYA DI KECAMATAN BACUKIKI TAHUN 2012.... 31

TABEL 6.2 BANYAKNYA SARANA HOTEL/PENGINAPAN LAINNYA DI KECAMATAN BACUKIKI TAHUN 2012..... 32

TABEL 6.3 JUMLAH TEMPAT PEMAKAMAN UMUM (TPU) DAN TAMANMAKAM PAHLAWAN (TMP) DI KECAMATAN BACUKIKI TAHUN 2012..... 33

TABEL 6.4 BANYAKNYA PERTOKOAN DAN PASAR MENURUT KELURAHAN DI KECAMATAN BACUKIKI TAHUN 2012 34

TABEL 7.1.1 BANYAKNYA PELANGGAN TELEPON KABEL MENURUT KELURAHAN DI KECAMATAN BACUKIKI TAHUN 2012..... 35

36

TABEL 7.1.2 KEBERADAAN KANTOR POS DAN SARANA KOMUNIKASI UMUM DI KECAMATAN BACUKIKI TAHUN 2012……

TABEL 7.2 BANYAKNYA JUMLAH PELANGGAN DAN JENIS PENGGUNAAN PLN NON METERAN PER KELURAHAN DI KECAMATAN BACUKIKI TAHUN 2012…….. 37

TABEL 7.3 BANYAKNYA BANGUNAN YANG MEMILIKI IMB DI KECAMATAN BACUKIKI TAHUN 2009 – 2012..... 38

TABEL 8.1 JUMLAH LEMBAGA KEUANGAN MENURUT KELURAHAN DI KECAMATAN BACUKIKI TAHUN 2012 39

TABEL 8.2 BANYAKNYA USAHA KECIL MENENGAH MENURUT SEKTOR DI KECAMATAN BACUKIKITAHUN 2012..... 40

DAFTAR GRAFIK

GRAFIK 1 DISTRIBUSI PERSENTASE LUAS KECAMATAN BACUKIKI MENURUT KELURAHAN TAHUN 2012..... 3

GRAFIK 2 BANYAKNYA PENDUDUK MENURUT JENIS KELAMIN DAN KELURAHAN DI KECAMATAN BACUKIKI TAHUN 2012…….. 6

GRAFIK 3 JUMLAH GURU DAN MURID TAMAN KANAK-KANAK DI KECAMATAN BACUKIKI TAHUN 2012..... 12

GRAFIK 4 BANYAKNYA MURID DAN GURU SEKOLAH DASAR DI KECAMATAN BACUKIKI TAHUN 2012..... 14

GRAFIK 5 BANYAKNYA SLTP MENURUT STATUS SEKOLAH DI KECAMATAN BACUKIKI TAHUN 2012..... 16

GRAFIK 6 BANYAKNYA SISWA SEKOLAH LANJUTAN TINGKAT PERTAMA MENURUT STATUS SEKOLAH DI KECAMATAN BACUKIKI TAHUN 2012..... 17

GRAFIK 7 BANYAKNYA GURU SEKOLAH LANJUTAN TINGKAT PERTAMA MENURUT STATUS SEKOLAH DI KECAMATAN BACUKIKI TAHUN 2012..... 18

GRAFIK 8 BANYAKNYA MURID DAN GURU SLTA DI KECAMATAN BACUKIKI TAHUN 2012..... 20

GRAFIK 9 BANYAKNYA GURU TK, SD, SLTP, DAN SLTADI KECAMATAN BACUKIKI TAHUN 2012..... 21

TABEL 1.1 : STATUS KELURAHAN, KLASIFIKASI, DAN STATUS HUKUM DI KECAMATAN BACUKIKI TAHUN 2012

KELURAHAN	Kota/ Pedesaan	Klasifikasi	Status Hukum
(1)	(2)	(3)	(4)
1.Watang Bacukiki	Pedesaan	Swasembada	Sk.Mendagri
2. Lemoe	Pedesaan	Swasembada	Sk.Mendagri
3.Lompoe	K o t a	Swasembada	Sk.Mendagri
4.Galung Maloang	K o t a	Swasembada	Sk.Mendagri

Sumber : PMD Kecamatan

TABEL 1.2 : LUAS, LETAK, DAN KETINGGIAN KELURAHAN DARI PERMUKAAN LAUT DI KECAMATAN BACUKIKI TAHUN 2012

KELURAHAN	Luas (Km)	Persentase Luas Kelurahan Terhadap Luas Kecamatan	Pantai/Bukan Pantai
(1)	(2)	(3)	(4)
1.Watang Bacukiki	25,52	38.26	Bukan Pantai
2. Lemoe	29,75	44.60	Bukan Pantai
3.Lompoe	4,71	7.06	Bukan Pantai
4.Galung Maloang	6,72	10.07	Bukan Pantai

Sumber : *Badan Pusat Statistik Kota Parepare*

GRAFIK 1 : DISTRIBUSI PERSENTASE LUAS KECAMATAN BACUKIKI MENURUT KELURAHAN TAHUN 2012

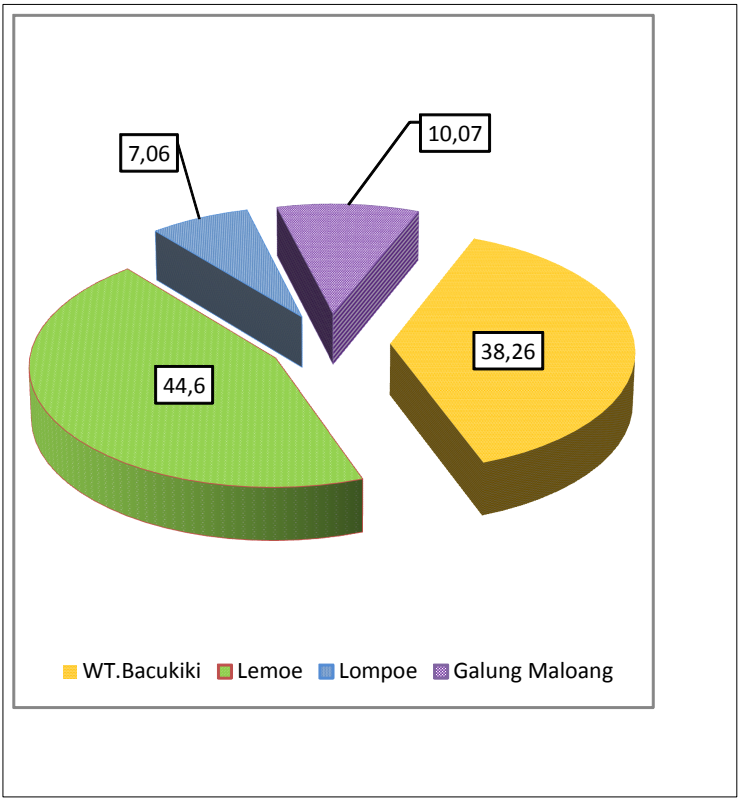

TABEL 2.1 : STRUKTUR ORGANISASI KELURAHAN DI KECAMATAN BACUKIKI TAHUN 2012

Kelurahan	Dusun	RT	RW
(1)	(2)	(3)	(4)
1.Watang Bacukiki	-	14	7
2. Lemoe	-	9	4
3.Lompoe	-	23	9
4.Galung Maloang	-	12	5
J U M L A H	**-**	**49**	**22**

Sumber : Koordinator Statistik Kecamatan

TABEL 3.1 : JUMLAH PENDUDUK , SEX RATIO, LUAS (KM^2), DAN KEPADATAN PENDUDUK DI KECAMATAN BACUKIKI TAHUN 2012

Kelurahan	Penduduk			Sex Ratio	Luas (Km^2)	Kepadatan Penduduk Jiwa/Km^2
	Laki-laki	Perem Puan	Laki + Perem Puan			
(1)	(2)	(3)	(4)	(5)	(6)	(7)
1.Watang Bacukiki	802	839	1.641	96	25,52	64
2. Lemoe	1.232	1.291	2.523	95	29,75	85
3.Lompoe	3.384	3.393	6.777	100	4,71	1.439
4.Galung Maloang	1.549	1.498	3.047	103	6,72	453
J U M L A H	**6.967**	**7.021**	**13.988**	**99**	**66.70**	**208**

Sumber :Laporan Kependudukan Kelurahan Kecamatan Bacukiki Kota Parepare

GRAFIK 2 : BANYAKNYA PENDUDUK MENURUT JENIS KELAMIN DAN KELURAHAN DI KECAMATAN BACUKIKI TAHUN 2012

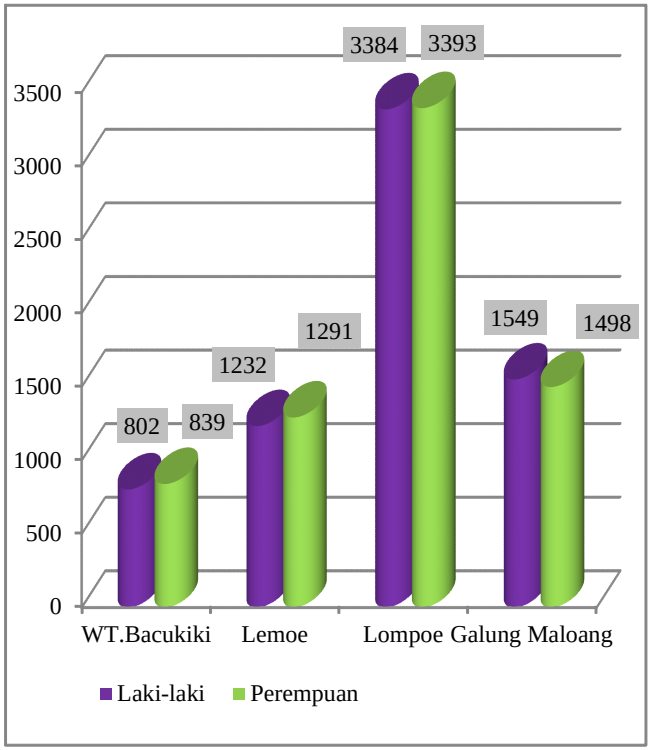

TABEL 3.2 : JUMLAH PENDUDUK LAHIR DAN MATI MENURUT KELURAHAN DAN JENIS KELAMIN DI KECAMATAN BACUKIKI TAHUN 2012

KELURAHAN	L A H I R		M A T I	
	LK	PR	LK	PR
(1)	(2)	(3)	(4)	(5)
1.Watang Bacukiki	5	11	4	5
2. Lemoe	20	28	11	9
3.Lompoe	4	8	8	7
4.Galung Maloang	30	20	7	2
J U M L A H	**59**	**67**	**30**	**23**

Sumber :Laporan Kependudukan Kelurahan Kecamatan Bacukiki Kota Parepare

TABEL 3.3 : JUMLAH PENDUDUK DATANG DAN PINDAH MENURUT KELURAHAN DAN JENIS KELAMIN DI KECAMATAN BACUKIKI TAHUN 2012

KELURAHAN	DATANG		PINDAH	
	LK	PR	LK	PR
(1)	(2)	(3)	(4)	(5)
1.Watang Bacukiki	17	8	0	0
2. Lemoe	6	6	18	20
3.Lompoe	46	44	90	81
4.Galung Maloang	191	143	36	39
J U M L A H	**260**	**201**	**144**	**140**

Sumber :Laporan Kependudukan Kelurahan Kecamatan Bacukiki Kota Parepare

TABEL 3.4 : BANYAKNYA AKSEPTOR KB AKTIF MENURUT KELURAHAN DAN JENIS KONTRASEPSI YANG SEDANG DIGUNAKAN DI KECAMATAN BACUKIKI TAHUN 2012

KELURAHAN	IUD	MOP	MOW	IMPLAN	SUNTIK	PIL	KONDOM
(1)	(2)	(3)	(4)	(5)	(6)	(7)	(8)
1.Watang Bacukiki	3	-	9	18	92	59	19
2. Lemoe	2	-	3	40	120	109	9
3.Lompoe	30	1	60	56	471	303	55
4.Galung Maloang	15	-	25	13	143	192	12
J U M L A H	**50**	**1**	**97**	**127**	**826**	**663**	**95**

Sumber : *Badan KB dan Pemberdayaan Perempuan Kota Parepare*

TABEL 3.5 : BANYAKNYA PASANGAN USIA SUBUR (PUS) DI KECAMATA BACUKIKI TAHUN 2012

KELURAHAN	PUS
(1)	(2)
1.Watang Bacukiki	200
2. Lemoe	283
3.Lompoe	976
4.Galung Maloang	400
J U M L A H	**1859**

Sumber : : *Badan KB dan Pemberdayaan Perempuan Kota Parepare*

TABEL 4.1.1 : BANYAKNYA SEKOLAH, GURU DAN MURID TAMAN KANAK-KANAK MENURUT KELURAHAN DI KECAMATAN BACUKIKI TAHUN 2012

KELURAHAN	SEKOLAH		G U R U		MURID	
	Negeri	Swasta	Laki-Laki	Perempuan	Laki-Laki	Perempuan
(1)	(2)	(3)	(4)	(5)	(6)	(7)
1.Watang Bacukiki	-	1	-	2	10	8
2. Lemoe	-	1	-	2	7	9
3.Lompoe	-	2	-	7	32	43
4.Galung Maloang	-	2	-	10	46	42
J U M L A H	**-**	**6**	**-**	**21**	**95**	**102**

Sumber : Dinas Pendidikan Nasional Kota Parepare

GRAFIK 3 : JUMLAH GURU DAN MURID TAMAN KANAK-KANAK DI KECAMATAN BACUKIKI TAHUN 2012

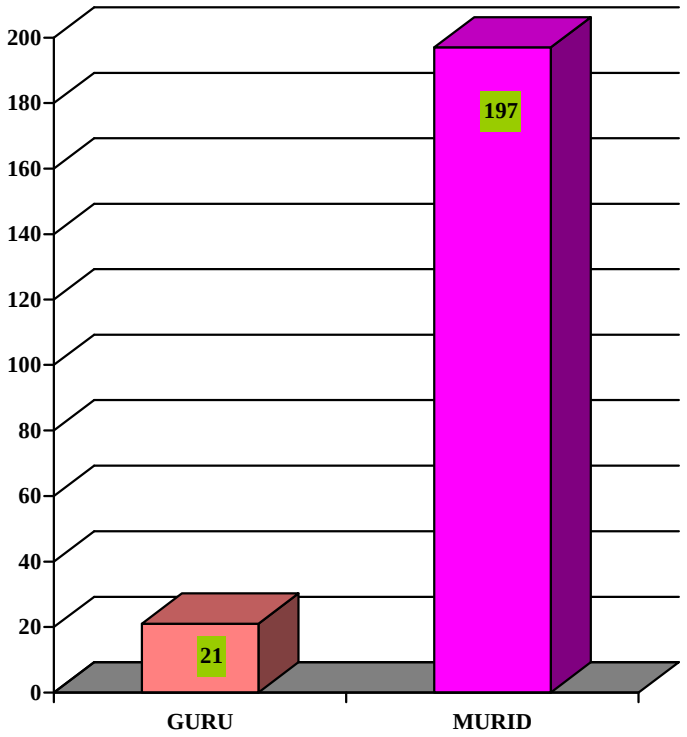

Sumber : Dinas Pendidikan Nasional Kota Parepare

TABEL 4.1.2 : BANYAKNYA SEKOLAH DASAR, GURU DAN MURID MENURUT STATUS SEKOLAH DI KECAMATAN BACUKIKI TAHUN 2012

Kelurahan	Negeri	Swasta	Guru	Murid	Rasio Murid Thd Sekolah	Rasio Murid Thd Guru
(1)	(2)	(3)	(4)	(5)	(6)	(7)
1.Watang Bacukiki	2	-	23	200	1:10	1:9
2. Lemoe	3	-	46	400	1:13	1:9
3.Lompoe	4	-	52	880	1:22	1:16
4.Galung Maloang	1	1	25	191	1:10	1:8
J U M L A H	**10**	**1**	**146**	**1671**	**1:15**	**1:11**

Sumber : Dinas Pendidikan Nasional Kota Parepare

GRAFIK 4 : BANYAKNYA MURID DAN GURU SEKOLAH DASAR DI KECAMATAN BACUKIKI TAHUN 2012

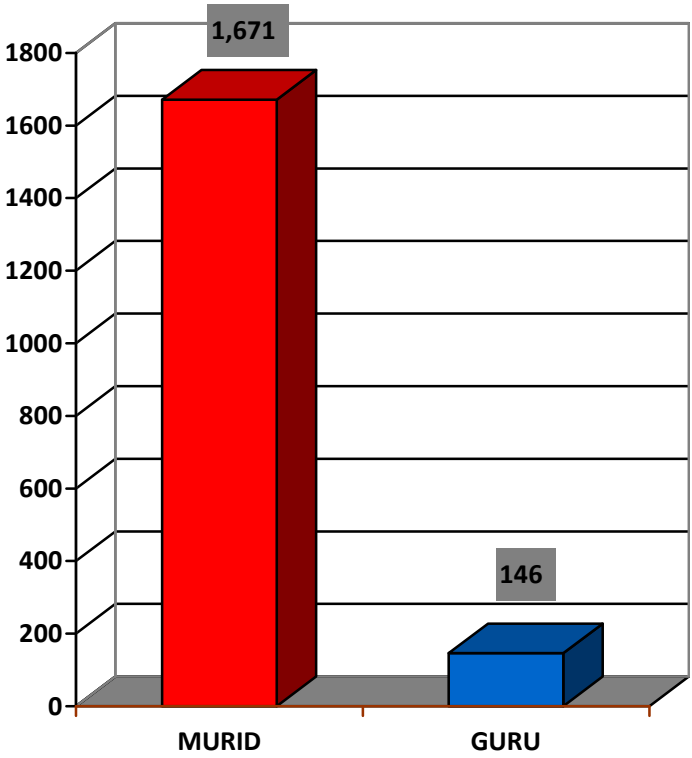

Sumber: Dinas Pendidikan Nasional Kota Parepare

TABEL 4.1.3 : BANYAKNYA SEKOLAH LANJUTAN TINGKAT PERTAMA, GURU DAN MURID MENURUT STATUS SEKOLAH DI KECAMATAN BACUKIKI TAHUN 2012

Kelurahan	Negeri	Swasta	Guru	Murid	Rasio Murid Thd Sekolah	Rasio Murid Thd Guru
(1)	(2)	(3)	(4)	(5)	(6)	(7)
1.Watang Bacukiki	1	-	18	71	1:71	1:4
2. Lemoe	1	1	63	277	1:277	1:5
3.Lompoe	2	-	49	385	1:193	1:9
4.Galung Maloang	-	1	18	148	1:148	1:8
J u m l a h	**4**	**2**	**148**	**881**	**1:147**	**1:6**

Sumber: Dinas Pendidikan Nasional Kota Parepare

GRAFIK 5 : BANYAKNYA SLTP MENURUT STATUS SEKOLAH DI KECAMATAN BACUKIKI TAHHUN 2012

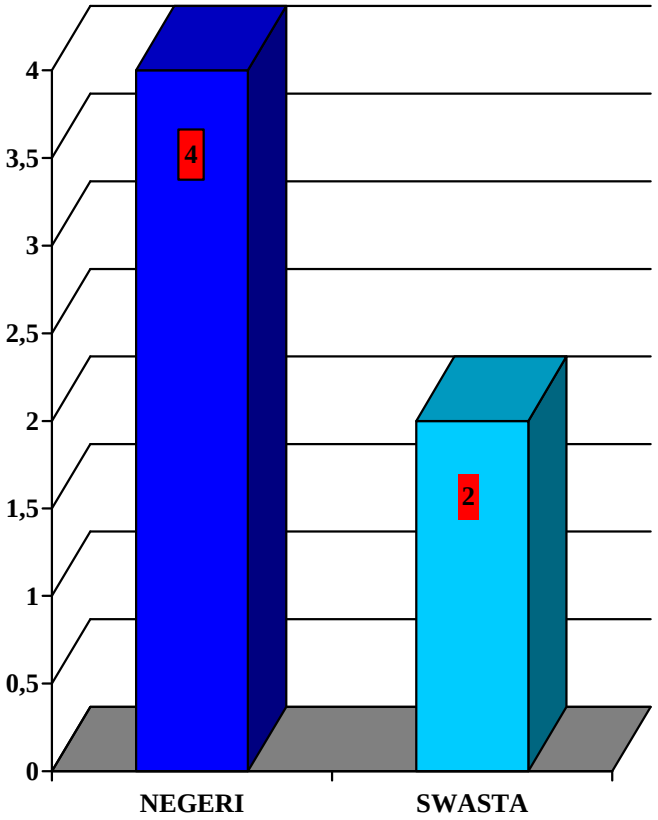

Sumber: Dinas Pendidikan Nasional Kota Parepare

GRAFIK 6 : BANYAKNYA SISWA SEKOLAH LANJUTAN TINGKAT PERTAMA MENURUT STATUS SEKOLAH DI KECAMATAN BACUKIKI TAHUN 2012

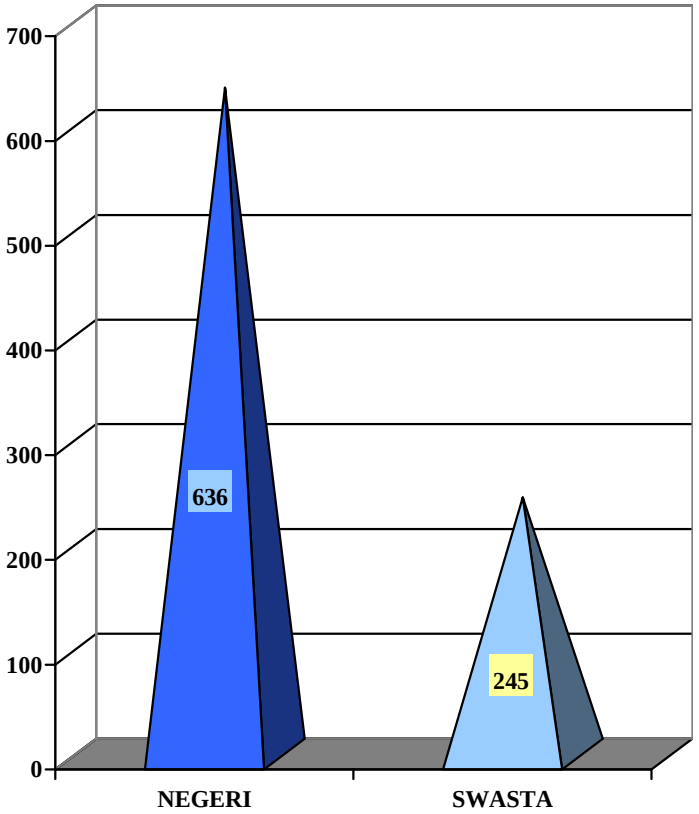

Sumber: Dinas Pendidikan Nasional Kota Parepare

GRAFIK 7 : BANYAKNYA GURU SEKOLAH LANJUTAN TINGKAT PERTAMA MENURUT STATUS SEKOLAH DI KECAMATAN BACUKIKI TAHUN 2012

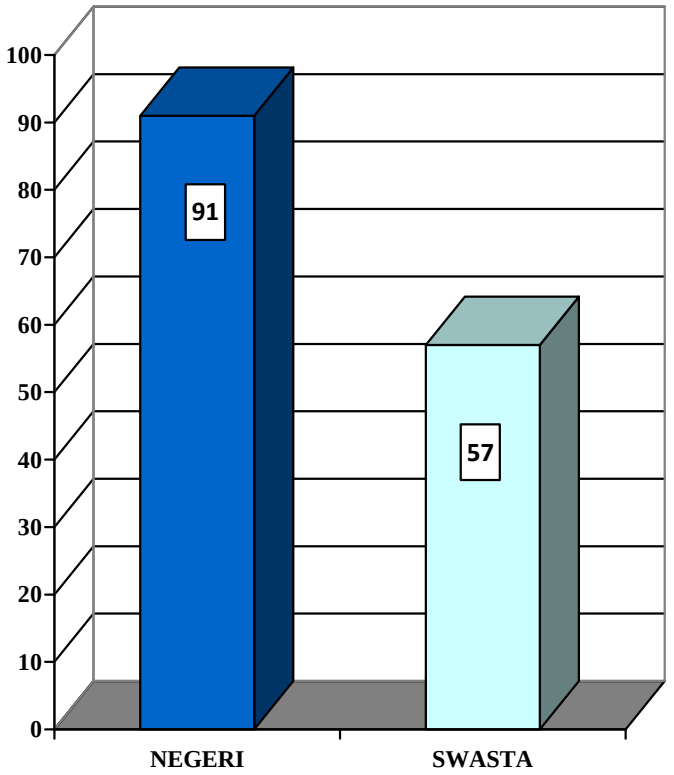

Sumber: Dinas Pendidikan Nasional Kota Parepare

TABEL 4.1.4 : BANYAKNYA SEKOLAH LANJUTAN TINGKAT ATAS, GURU DAN MURID MENURUT STATUS SEKOLAH DI KECAMATAN BACUKIKI TAHUN 2012

Kelurahan	Negeri	Swasta	Guru	Murid	Rasio Murid Thd Sekolah	Rasio Murid Thd Guru
(1)	(2)	(3)	(4)	(5)	(6)	(7)
1.Watang Bacukiki	-	-	-	-	-	-
2. Lemoe	-	2	44	63	1:32	1:2
3.Lompoe	-	-	-	-	-	-
4.Galung Maloang	-	1	16	78	1:78	1:5
J u m l a h	**-**	**3**	**60**	**141**	**1:47**	**1:2**

Sumber : BPS Kota Parepare, PODES 2010

GRAFIK 8 : BANYAKNYA MURID DAN GURU SLTA DI KECAMATAN BACUKIKI TAHUN 2012

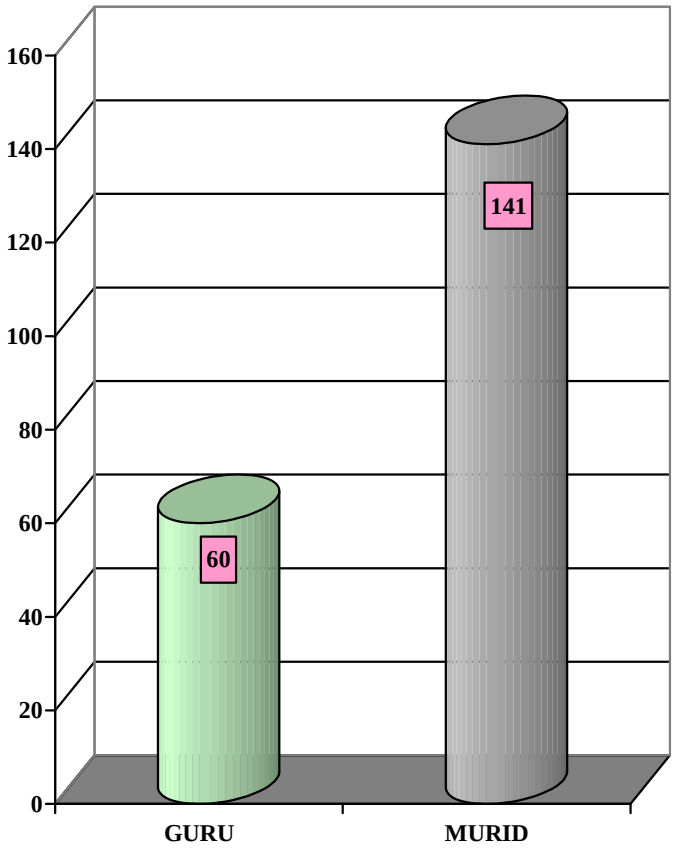

Sumber: Dinas Pendidikan Nasional Kota Parepare

GRAFIK 9 : BANYAKNYA GURU TK, SD, SLTP, DAN SLTA DI KECAMATAN BACUKIKI TAHUN 2012

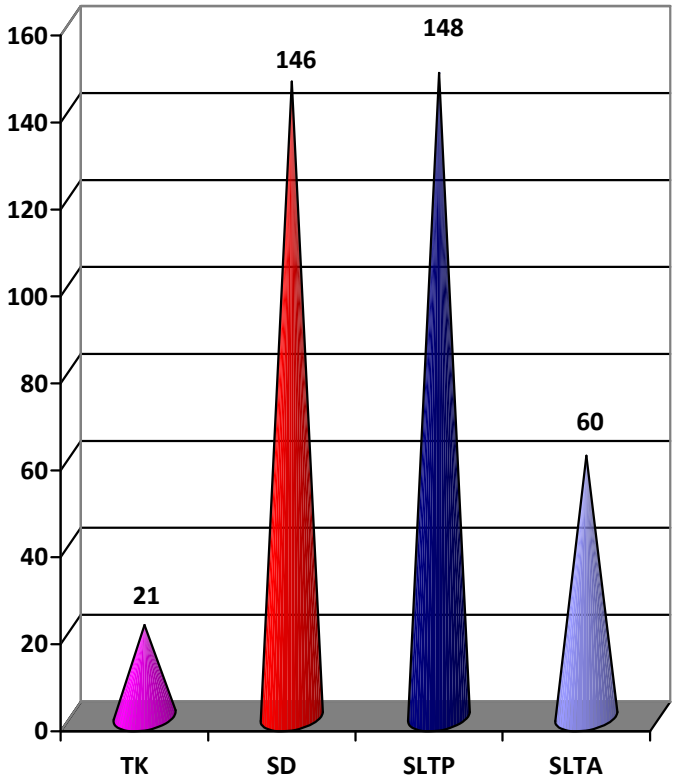

Sumber: Dinas Pendidikan Nasional Kota Parepare

TABEL 4.1.5 : BANYAKNYA AKADEMI /PERGURUAN TINGGI MENURUT STATUS DI KECAMATAN BACUKIKI TAHUN 2012

KELURAHAN	NEGERI	SWASTA
(1)	(2)	(3)
1.Watang Bacukiki	-	-
2. Lemoe	-	1
3.Lompoe	-	1
4.Galung Maloang	-	-
J U M L A H	**-**	**2**

Sumber : Koordinator Statistik Kecamatan

TABEL 4.2 : BANYAKNYA FASILITAS KESEHATAN MENURUT KELURAHAN DI KECAMATAN BACUKIKI TAHUN 2012

KELURAHAN	RSU	RSU bersalin	Praktek Dokter	Poli-klinik	Puskes-mas	Pustu
(1)	(2)	(3)	(4)	(5)	(6)	(7)
1.Watang Bacukiki	-	-	-	-	-	2
2. Lemoe	-	-	-	-	-	2
3.Lompoe	-	-	1	-	1	1
4.Galung Maloang	-	-	-	-	-	1
J U M L A H	**-**	**-**	**1**	**-**	**1**	**5**

Sumber : Kantor Kelurahan, Koordinator Statistik Kecamatan

TABEL 4.3 : BANYAKNYA TENAGA KESEHATAN, DAN DUKUN BAYI DI KECAMATAN BACUKIKI TAHUN 2012

KELURAHAN	Tenaga Kesehatan				Dukun Bayi
	Dokter Umum	Dokter Gigi	Lainnya[1)]	Bidan	
(1)	(2)	(3)	(4)	(5)	(6)
1.Watang Bacukiki	-	-	4	1	-
2. Lemoe	-	-	-	2	-
3.Lompoe	1	1	1	3	4
4.Galung Maloang	-	-	10	5	-
J U M L A H	**1**	**1**	**15**	**11**	**4**

Sumber : BPS Kota Parepare, PODES 2010

[1)] Lainnya yaitu Mantri kesehatan, asisten apoteker, perawat, dan lain-lain

TABEL 4.4.1 : BANYAKNYA TEMPAT IBADAH MENURUT KELURAHAN DI KECAMATAN BACUKIKI TAHUN 2012

KELURAHAN	Tempat Ibadah			
	Masjid	Gereja	Vihara	Pura
(1)	(2)	(3)	(4)	(5)
1.Watang Bacukiki	4	-	-	-
2. Lemoe	4	-	-	-
3.Lompoe	9	-	-	-
4.Galung Maloang	4	-	-	-
J U M L A H	**21**	**-**	**-**	**-**

Sumber : BPS Kota Parepare, PODES 2010

TABEL 4.4.2: KEBERADAAN PENDUDUK MENURUT AGAMA DI KECAMATAN BACUKIKI TAHUN 2012

Kelurahan	Islam	Kristen	Katolik	Budha	Hindu	Lainnya
(1)	(2)	(3)	(5)	(6)	(7)	(8)
1.Watang Bacukiki	√	√	-	-	√	-
2. Lemoe	√	√	-	-	√	-
3.Lompoe	√	√	-	-	√	-
4.Galung Maloang	√	√	√	-	√	-

Sumber : BPS Kota Parepare, PODES 2010

TABEL 4.5 : KETERSEDIAAN FASILITAS/LAPANGAN OLAHRAGA MENURUT KELURAHAN DI KECAMATAN BACUKIKI TAHUN 2012

KELURAHAN	Jenis Lapangan					
	Sepak Bola	Bola Voli	Bulu tangkis	Basket	Tenis	Renang
(1)	(2)	(3)	(4)	(5)	(6)	(7)
1.Watang Bacukiki	-	√	-	-	-	-
2. Lemoe	√	√	-	-	-	-
3.Lompoe	√	√	-	-	-	-
4.Galung Maloang	-	-	-	-	-	-

Sumber : BPS Kota Parepare, PODES 2010

TABEL 4.6: BANYAKNYA KELUARGA MENURUT KELURAHAN DAN TAHAPAN KELUARGA SEJAHTERA DI KECAMATAN BACUKIKI TAHUN 2012

KELURAHAN	PRA SEJAHTERA	SEJAHTERA				
		I	II	III	III PLUS	JUMLAH
(1)	(2)	(3)	(4)	(5)	(6)	(7)
1.Watang Bacukiki	38	362	2	79	-	481
2. Lemoe	88	259	-	298	5	650
3.Lompoe	98	627	7	1240	5	1977
4.Galung Maloang	70	311	40	435	22	878
J U M L A H	**294**	**1559**	**49**	**2052**	**32**	**3986**

Sumber: Badan KB dan Pemberdayaan Perempuan Kota Parepare

TABEL 5.1 : LUAS LAHAN (Ha) MENURUT JENIS PENGGUNAAN LAHAN DI KECAMATAN BACUKIKI TAHUN 2012

PENGGUNAAN LAHAN	REALISASI DALAM SATU TAHUN	
	2011	2012
Pertanian Sawah		
1. Irigasi	404	405
2. Tadah Hujan	285	285
Pertanian bukan sawah		
1. Tegal/kebun	793	793
2. Hutan rakyat	3.868	3.868
3. Tambak	60	59
4. Kolam/tebat/empang	2	2
5. Pekarangan, dll	74	74
Bukan Pertanian		
1. Rumah,bangunan dan halaman sekitarnya	325	325
2. Lainnya (jalan,sungai,lahan tandus,dll)	859	859
J U M L A H	**6.670**	**6.670**

Sumber : Dinas PKPK Kota Parepare Bidang Pertanian

TABEL 5.2 : BANYAKNYA POPULASI TERNAK KECIL DAN UNGGAS MENURUT JENISNYA DI KECAMATAN BACUKIKI TAHUN 2012

NO	T E R N A K	KECAMATAN BACUKIKI
(1)	(2)	(3)
1.	KAMBING	500
2.	B A B I	-
3.	AYAM KAMPUNG	181.900
4.	AYAM RAS	250.500
5.	I T I K	8.030
	J U M L A H	**440.480**

Sumber : Dinas PKPK Kota Parepare Bidang Pertanian

TABEL 6.1 : BANYAKNYA PRASARANA PEMASARAN MENURUT JENISNYA DI KECAMATAN BACUKIKI TAHUN 2012

KELURAHAN	MINI-MARKET	TOKO/ WARUNG KELONTONG	WARUNG/ KEDAI MAKANAN MINUMAN	RES-TORAN/ RUMAH MAKAN
(1)	(2)	(3)	(4)	(5)
1.Watang Bacukiki	-	32	-	-
2. Lemoe	-	33	-	-
3.Lompoe	-	-	3	-
4.Galung Maloang	2	23	4	-
J U M L A H	**2**	**88**	**7**	**-**

Sumber : BPS Kota Parepare, PODES 2010

TABEL 6.2 : BANYAKNYA SARANA HOTEL/PENGINAPAN LAINNYA DI KECAMATAN BACUKIKI TAHUN 2012

KELURAHAN	HOTEL	PENGINAPAN (HOSTEL/MOTEL/LOSMEN/WISMA)
(1)	(2)	(3)
1.Watang Bacukiki	-	-
2. Lemoe	-	-
3.Lompoe	-	-
4.Galung Maloang	-	-
J U M L A H	-	-

Sumber : BPS Kota Parepare, PODES 2010

TABEL 6.3 : JUMLAH TEMPAT PEMAKAMAN UMUM (TPU) DAN TAMAN MAKAM PAHLAWAN (TMP) DI KECAMATAN BACUKIKI TAHUN 2012

KELURAHAN	T P U	T M P
(1)	(2)	(3)
1.Watang Bacukiki	4	1
2. Lemoe	1	-
3.Lompoe	1	-
4.Galung Maloang	1	-
J U M L A H	**7**	**1**

Sumber : Koordinator Statistik Kecamatan

TABEL 6.4 : BANYAKNYA PERTOKOAN DAN PASAR MENURUT KELURAHAN DI KECAMATAN BACUKIKI TAHUN 2012

KELURAHAN	Pertokoan[1)]	Pasar	
		Bangunan Permanen / semi permanen	Tanpa Bangunan
(1)	(2)	(3)	(4)
1.Watang Bacukiki	-	-	-
2. Lemoe	-	-	-
3.Lompoe	6	-	-
4.Galung Maloang	4	1	-
J U M L A H	**10**	**1**	**-**

Sumber: Koordinator Statistik Kecamatan

TABEL 7.1.1 : BANYAKNYA PELANGGAN TELEPON KABEL MENURUT KELURAHAN DI KECAMATAN BACUKIKI TAHUN 2012

KELURAHAN	JUMLAH (KELUARGA)
(1)	(2)
1.Watang Bacukiki	-
2. Lemoe	-
3.Lompoe	342
4.Galung Maloang	168
J U M L A H	**510**

Sumber : BPS Kota Parepare, PODES 2010

TABEL 7.1.2 : KEBERADAAN KANTOR POS DAN SARANA KOMUNIKASI UMUM DI KECAMATAN BACUKIKI TAHUN 2012

KELURAHAN	KANTOR POS	WARTEL/ KIOSPON	WARNET	TELEPON UMUM
(1)	(2)	(3)	(4)	(5)
1.Watang Bacukiki	-	-	-	-
2. Lemoe	-	-	-	-
3.Lompoe	1	-	1	-
4.Galung Maloang	-	-	1	-
J U M L A H	**1**	**-**	**2**	**-**

*)*Sumber : BPS Kota Parepare, PODES 2010*

TABEL 7.2 : BANYAKNYA JUMLAH PELANGGAN DAN JENIS PENGGUNAAN PLN NON METERAN PERKELURAHAN DI KECAMATAN BACUKIKI TAHUN 2012

KELURAHAN	Total Pelanggan	Jenis Penggunaaan Listrik		Pelanggan Non Meteran
		Prabayar	Pasca Bayar	
(1)	(2)	(3)		(4)
1.Watang Bacukiki	316	17		299
2. Lemoe	571	38		533
3.Lompoe	1404	243		1161
4.Galung Maloang	527	43		484
J U M L A H	**2592**	**562**		**9**

*) *Sumber : PT. PLN Persero Kota Parepare*

TABEL 7.3 : BANYAKNYA BANGUNAN YANG MEMILIKI IMB DI KECAMATAN BACUKIKI TAHUN 2009- 2012

NO	TAHUN	KECAMATAN BACUKIKI
(1)	(2)	(3)
1.	2009	165
2.	2010	246
3.	2011	212
4.	2012	389
J U M L A H		**1.012**

TABEL 8.1 : JUMLAH LEMBAGA KEUANGAN MENURUT KELURAHAN DI KECAMATAN BACUKIKI TAHUN 2012

KELURAHAN	Bank	Non Bank			
		Pegadaian	Asuransi	Koperasi	
				KUD	Non KUD
(1)	(2)	(3)	(4)		(5)
1.Watang Bacukiki	-	-	-	-	1
2. Lemoe	-	-	-	-	2
3.Lompoe	-	1	-	-	6
4.Galung Maloang	-	-	-	-	2
J U M L A H	**-**	**1**	**-**	**-**	**11**

Sumber : BPS Kota Parepare dan Dinas Perindag, Koperasi dan UKM Kota Parepare

TABEL 8.2 : BANYAKNYA USAHA KECIL MENENGAH MENURUT SEKTOR DI KECAMATAN BACUKIKI TAHUN 2012

SEKTOR	KECAMATAN BACUKIKI
(1)	(2)
1. Perdagangan	926
2. Jasa	1.266
3. Industri Pertanian	1.036
4. Industri Non Pertanian	20
J U M L A H	**3.248**

Sumber : Koordinator Statistik Kecamatan

DATA

MENCERDASKAN BANGSA

BADAN PUSAT STATISTIK
KOTA PAREPARE
Jl. Jend. Sudriman No.66 Parepare
Telp. 0421-22766, Fax. 0421-25864
Email : bps7372@bps.go.id